

DOSSIER DE DEMANDE D'AUTORISATION AU TITRE DES ARTICLES L.181-1 ET SUIVANTS DU CODE DE L'ENVIRONNEMENT





Département de Vaucluse – Communauté de Communes
Aygues Ouvèze en Provence

PIECES GRAPHIQUES

Démolition et reconstruction de la station d'épuration de la
commune de Camaret-sur-Aigues

Version	Date	Objet	Rédaction	Validation	
3	10/02/2025	Compléments suite aux demandes de la DDT du 24 décembre 2024	CPZ	CPZ	AL-10501
2	16/10/2024	Compléments suite aux demandes de la DDT du 7 août 2024	MGN	CPZ	
1	28/02/2024	Création	MGN	CPZ	



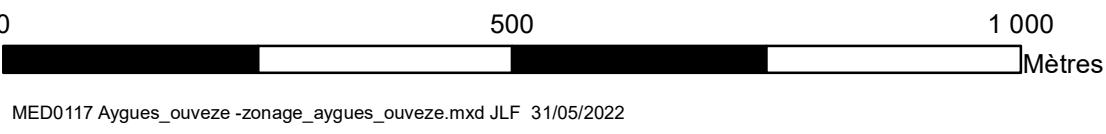

Dossier de Demande d'autorisation au titre des articles L.181-1 et suivants du
code de L'Environnement
**Démolition et reconstruction de la station d'épuration de la commune de
Camaret-sur-Aigues**
Pièces graphiques - AL-10501



1 - PLAN DE ZONAGE DE L'ASSAINISSEMENT DES COMMUNES DE CAMARET-SUR-AIGUES, TRAVAILLAN ET SERIGNAN-DU-COMTAT

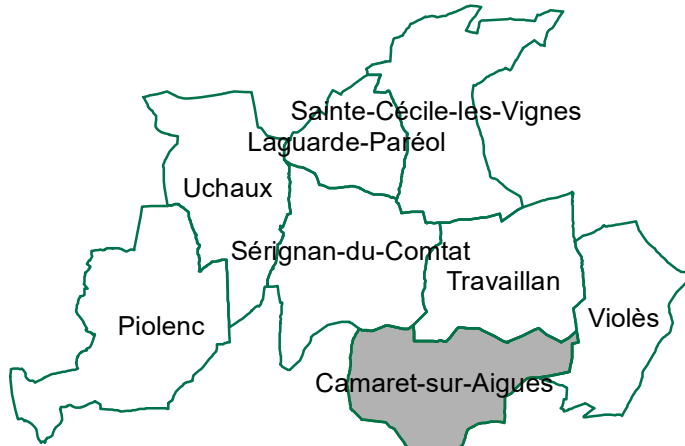


Dossier de Demande d'autorisation au titre des articles L.181-1 et suivants du
code de L'Environnement
Démolition et reconstruction de la station d'épuration de la commune de
Camaret-sur-Aigues
Pièces graphiques - AL-10501



MED0117 Aygues_ouvèze - cartogr_aygues_source.mxd JPF 31/05/2022

Plan d'assemblage:



Légende

- PLU
- Limites cadastrales
- Réseau hydrographique

Zonage d'assainissement

- Zones en assainissement collectif
- Zones en assainissement collectif futur
- Zones en assainissement non collectif

Réseaux

- Gravitaire surface libre
- Refolement
- Poste de relèvement
- Station d'épuration
- Déversoir d'orage

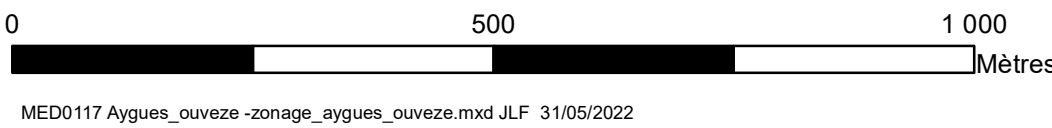
Communauté de Communes
Aygues-Ouvèze en Provence




ELABORATION DU SCHEMA DIRECTEUR INTERCOMMUNAL
D'ASSAINISSEMENT ET DU ZONAGE D'ASSAINISSEMENT DE
LA COMMUNAUTE DE COMMUNE D'AYGUES OUVÈZE EN
PROVENCE.

Zonage d'assainissement
Carte de zonage d'assainissement
de la commune de Camaret-sur-Aigues





-  PLU
 Limites cadastrales
 Réseau hydrographique

Zonage d'assainissement

- Zones en assainissement collectif
- Zones en assainissement collectif futur
- Zones en assainissement non collectif

Réseaux

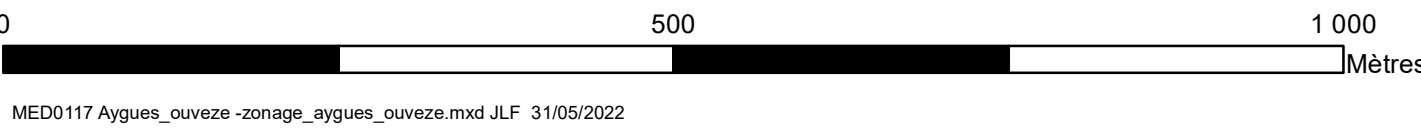

- Gravitaire surface libre
- - - Refoulement
- ☼ Poste de relèvement
- * Station d'épuration
- ★ Déversoir d'orage

Communauté de Communes
Aygues-Ouvèze en Provence

ELABORATION DU SCHEMA DIRECTEUR INTERCOMMUNAL
D'ASSAINISSEMENT ET DU ZONAGE D'ASSAINISSEMENT DE
LA COMMUNAUTE DE COMMUNE D'AYGUES OUVÈZE EN
PROVENCE.

Zonage d'assainissement
Carte de zonage d'assainissement
de la commune de Sérignan-du-Comtat





MED0117 Aygues_ouvèze - cartogr_aygues_ouvèze.mxd JPF 31/05/2022

Plan d'assemblage:



Légende

- PLU
- Limites cadastrales
- Réseau hydrographique

Zonage d'assainissement

- Zones en assainissement collectif
- Zones en assainissement collectif futur
- Zones en assainissement non collectif

Réseaux

- Gravitaire surface libre
- Refolement
- Poste de relèvement
- Station d'épuration
- Déversoir d'orage

Communauté de Communes
Aygues-Ouvèze en Provence



ELABORATION DU SCHEMA DIRECTEUR INTERCOMMUNAL
D'ASSAINISSEMENT ET DU ZONAGE D'ASSAINISSEMENT DE
LA COMMUNAUTE DE COMMUNE D'AYGUES OUVÈZE EN
PROVENCE.

Zonage d'assainissement
Carte de zonage d'assainissement
de la commune de Travaillan



2 – PLAN DE MASSE

STATION D'EPURATION DE CAMARET-SUR-AYGUES

PROJET

PLAN DE MASSE DES OUVRAGES PROJETES

[illegible]
















5



GAXIEL

GAXIEUJ

LEGENDE VOIRIE

- | | |
|---|---|
|  | VOIE ET PARKING PROJETEE |
|  | TROTTOIR PROJETEE |
|  | CHEMINEMENT STABILISE PROJETEE |
|  | BORDURE T2 PROJETEE |
|  | BORDURE P1 PROJETEE |
|  | CANIVEAU CC1 PROJETEE |
|  | CLOTURE SIMPLE MAILLE RGISSE HAIE : 1.30 m PROJETEE |
|  | TETE DE BUSE PROJETEE |
|  | GRILLES PLANTES / CONCAVES PROJETEES |
|  | BOUCHE AVALOIR PROJETEE |
|  | TETE DE BUSE PROJETEE |
|  | CANDELABRE / PROJECTEUR SUR FACADE |
|  | ESPACES VERTS PROJETES |
|  | ARBRE A PLANTER |
|  | HAIE PROJETEE |

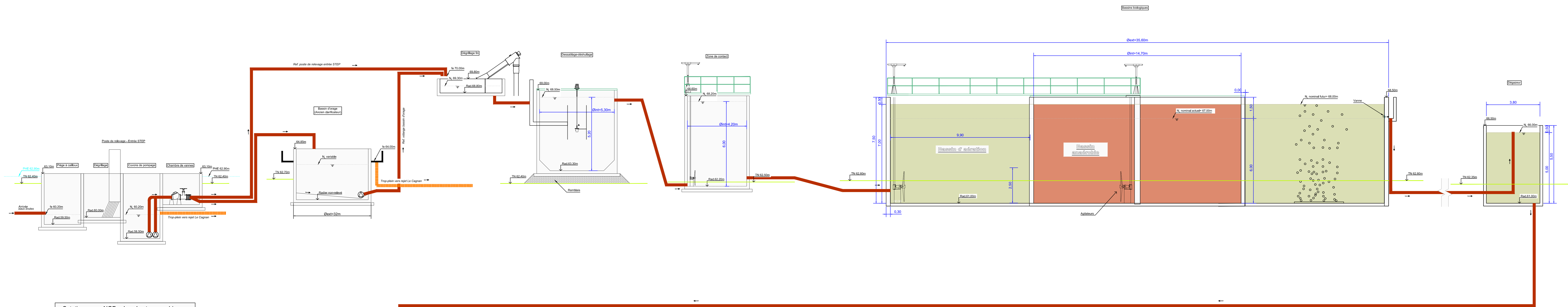
Le tracé des réseaux existants est transmis à titre indicatif.
L'entrepreneur ne peut s'affranchir de la réalisation des DICT.





3 – PROFIL HYDRAULIQUE DE LA STATION D'EPURATION PROJETEE

PROFIL HYDRAULIQUE SCHEMATIQUE



Cotations en m NGF selon plan topographique

SANS ECHELLE

STATION D'EPURATION
DE CAMARET-SUR-AYGUES

PROJET

PROFIL HYDRAULIQUE SCHEMATIQUE
DES OUVRAGES EPURATOIRES

MAITRE D'OUVRAGE :				
A :	Date(s)	Nature des modifications	Dessiné	Vérifié
LE :	Mai 2024	CREATION - AVP	GAC	LORABE
	Juillet 2024	PRO	GAC	LORABE
SIGNATURE :				

8



GAXIEU



4 – PLAN DES AMENAGEMENTS DES OUVRAGES DE REJET

PROJET

OUVRAGE DE REJET AU MILIEU RECEPTEUR

A:

LE :

SIGNATURE :

Date(s)	Nature des modifications	Dessiné	Vérfié	Ind
Mai 2024	CREATION - AVP	GMZ	LDR/ABE	a
Juillet 2024	PRO	GMZ	LDR/ABE	b
Oct 2024	Modification PRO	GMZ	LDR/ABE	c
Déc 2024	Modification - Détails	GMZ	LDR/ABE	d
Jan 2025	Modification	GMZ	LDR/CPZ	e

10



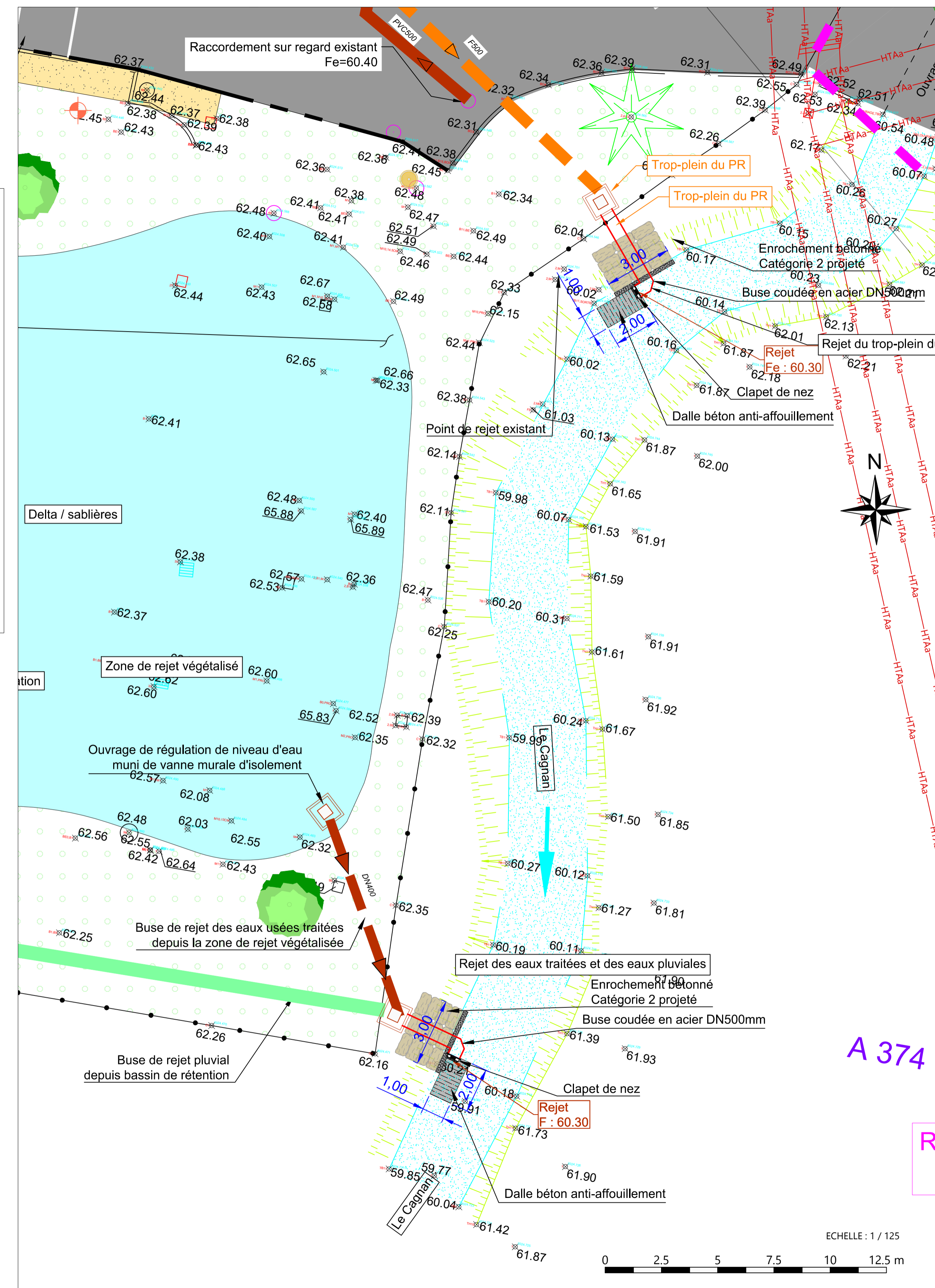
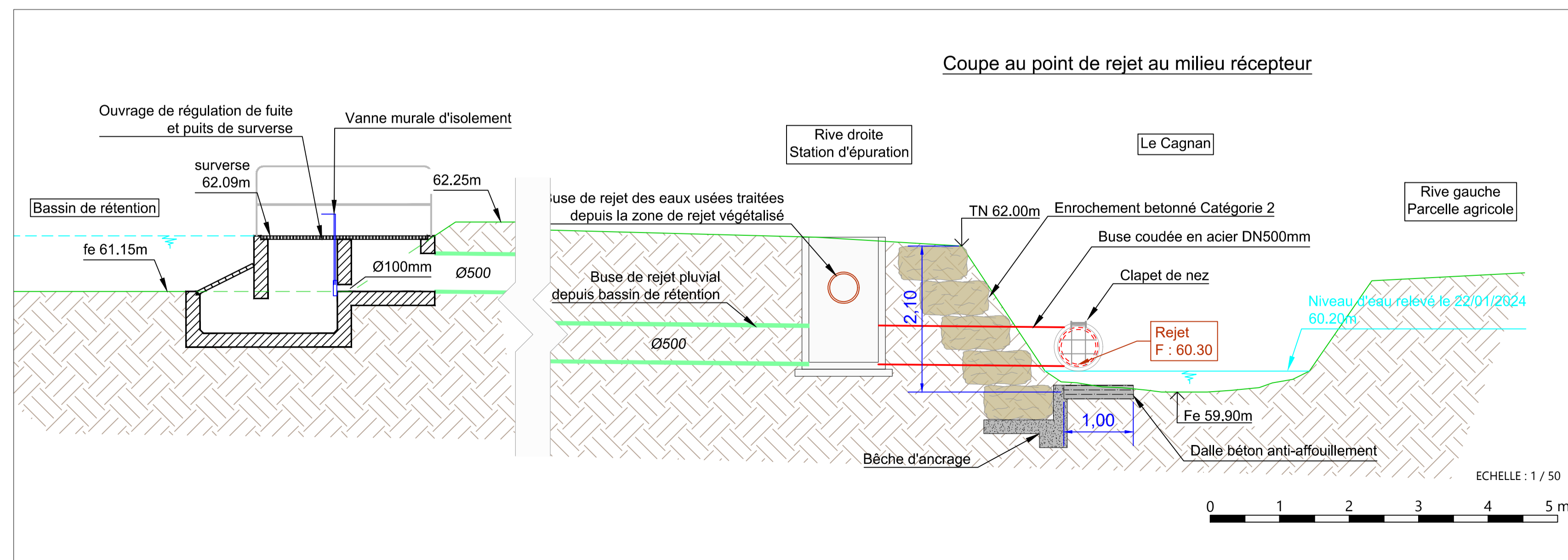
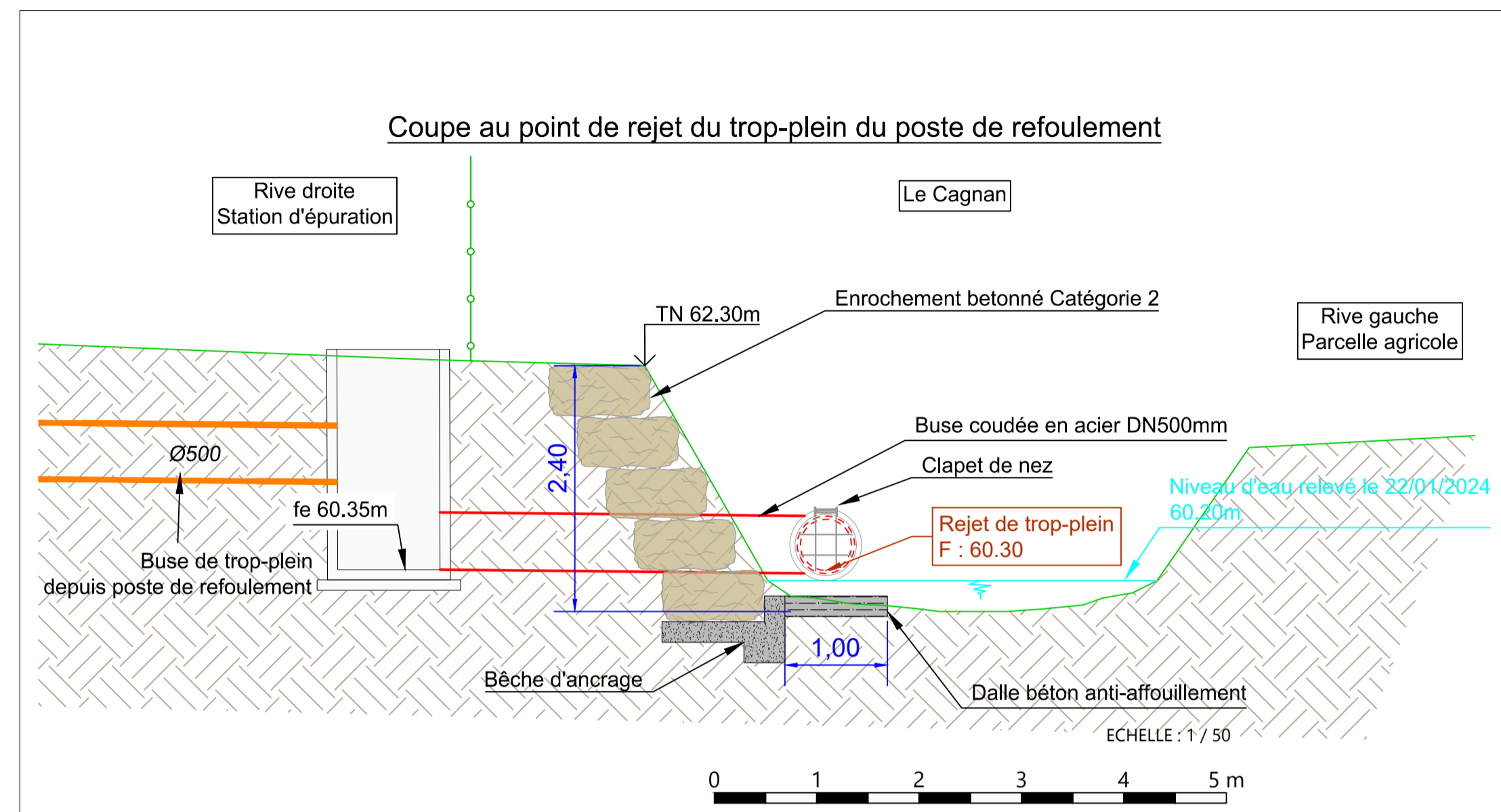
M C A

GAXIEU

AL-10501

760 Chemin du Mas de la Bedosse
Pist OASIS - BP 50257
30105 ALES CEDEX
T. 04 66 54 30 00
E. info@gaxieu.fr

GAXIEU.FR





5 – PLAN DE RECOLLEMENT DU CHEMIN DE VACQUEYRAS

